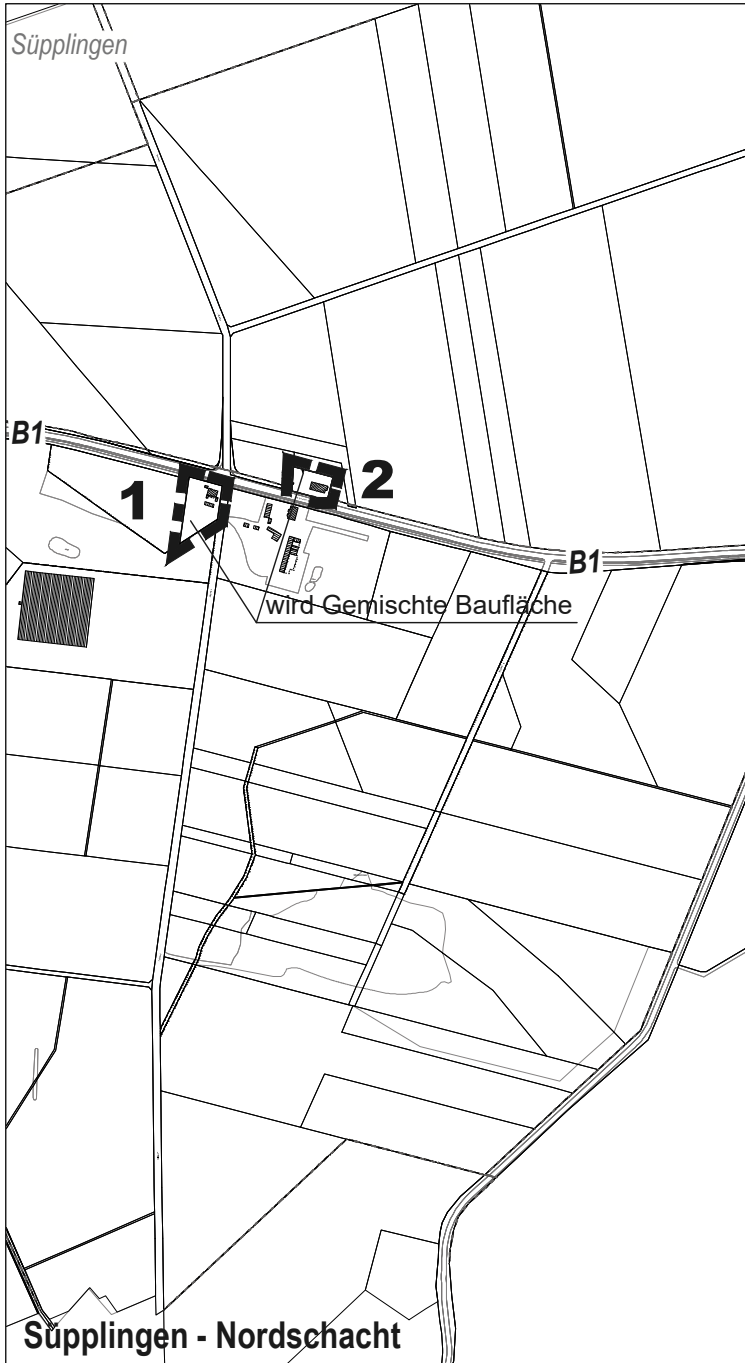


Flächennutzungsplan
Änderung 21 A

Gebietsabgrenzung

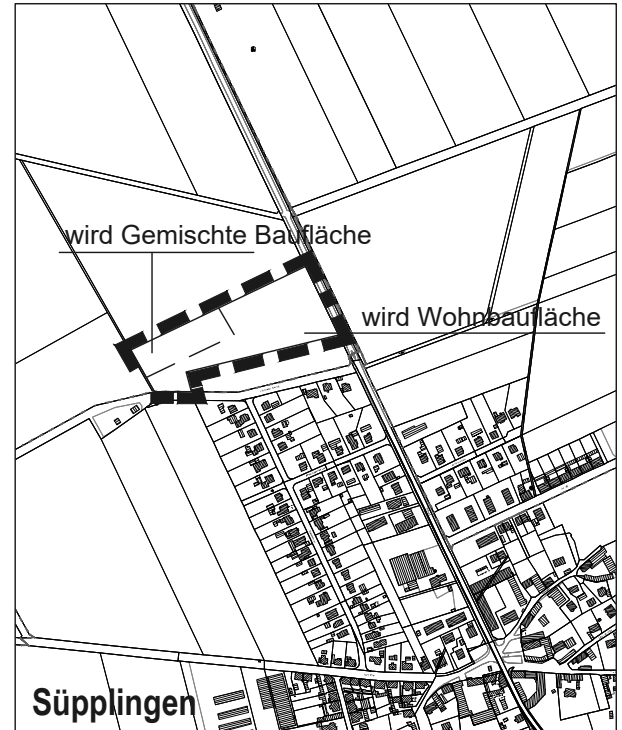
ohne Maßstab

Quelle: Auszug aus den Geobasisdaten des
Landesamtes für Geoinformation und
Landesvermessung Niedersachsen
© (2019)

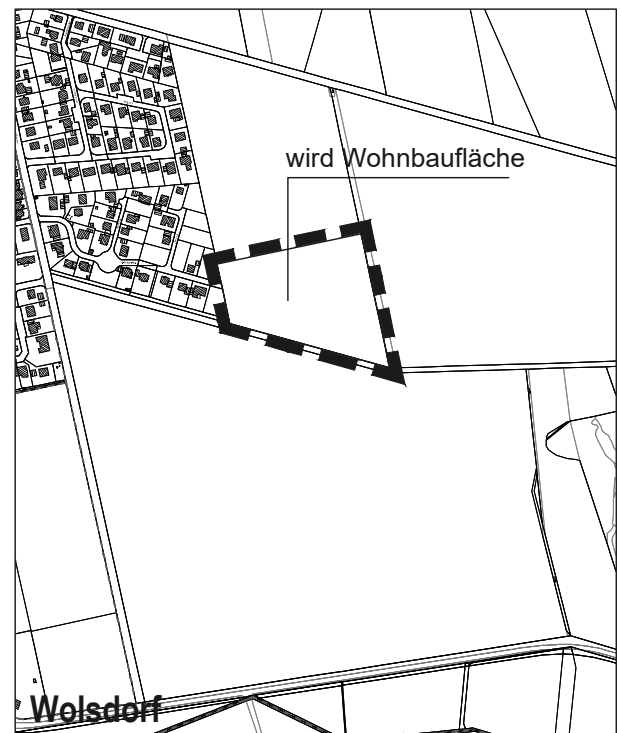


Der Änderungsbereich **1** befindet sich im Osten der bebauten Ortslage Süplingen, südlich der B1 wie dargestellt.

Der Änderungsbereich **2** befindet sich im Osten der bebauten Ortslage Süplingen, nördlich der B1 wie dargestellt.



Der Änderungsbereich befindet sich im Norden der bebauten Ortslage Süplingen, wie dargestellt.



Der Änderungsbereich befindet sich im Osten der bebauten Ortslage Wolsdorf, wie dargestellt.